










**PLAN DES SECTEURS À RISQUE D'ÉROSION DE LA MUNICIPALITÉ DE SAINTE-MARTINE**  
**Règlement de zonage 2019-342**  
**ANNEXE H.**

Légende:

-  Secteurs à risque d'érosion identifiés par la MRC
-  Cadastre
-  Hydrographie
-  Périmètre d'urbanisation
-  Limite municipale
-  Route
-  Route numérotée

**Maude Laberge**  
Mairesse

**Hélène Hamelin**  
Directrice générale et secrétaire-trésorière

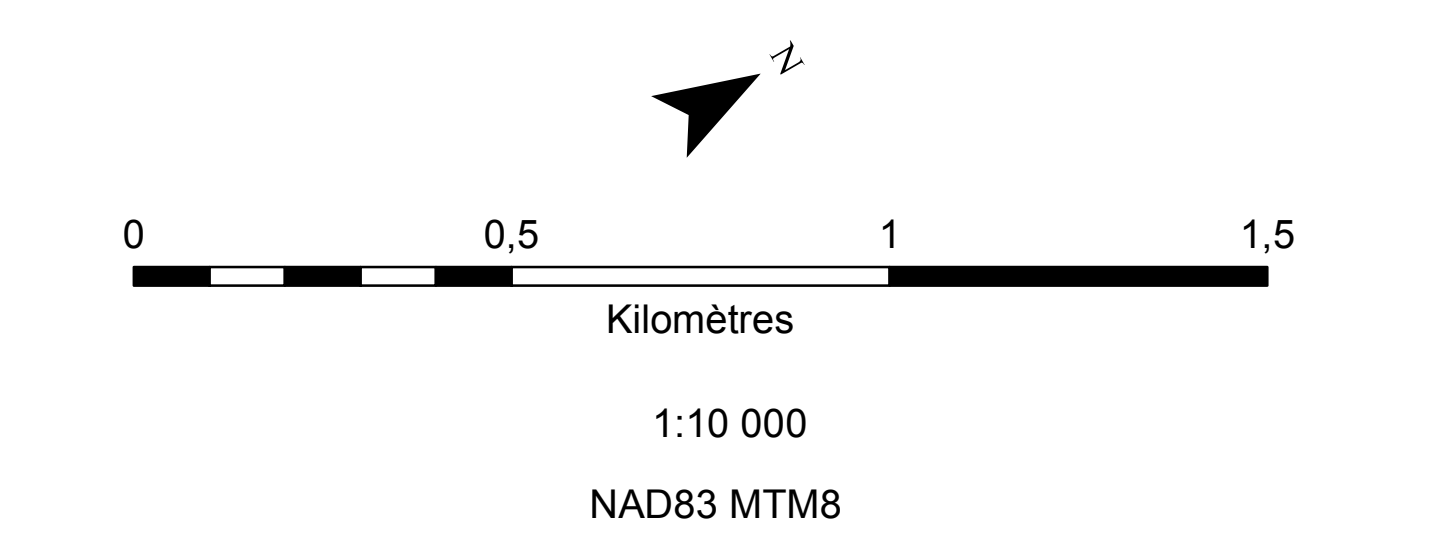
Authentifié le:  
 Veuillez noter que ce plan correspond à une compilation administrative et qu'il ne possède aucune valeur légale. Il ne peut être utilisé pour les fins d'émission de permis. Certaines modifications réglementaires en vigueur peuvent ne pas figurer sur ce plan.

**- Amendements -**

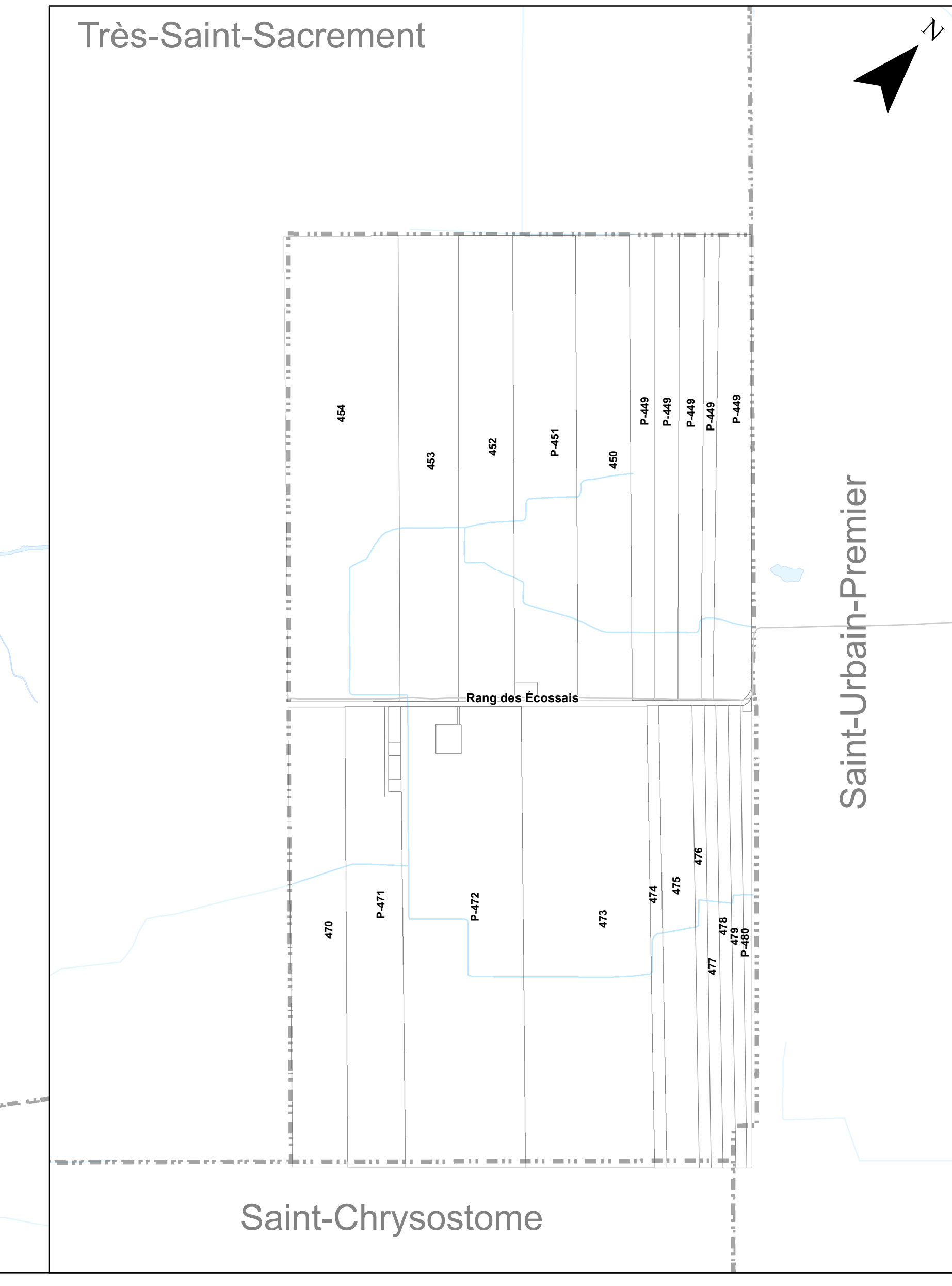
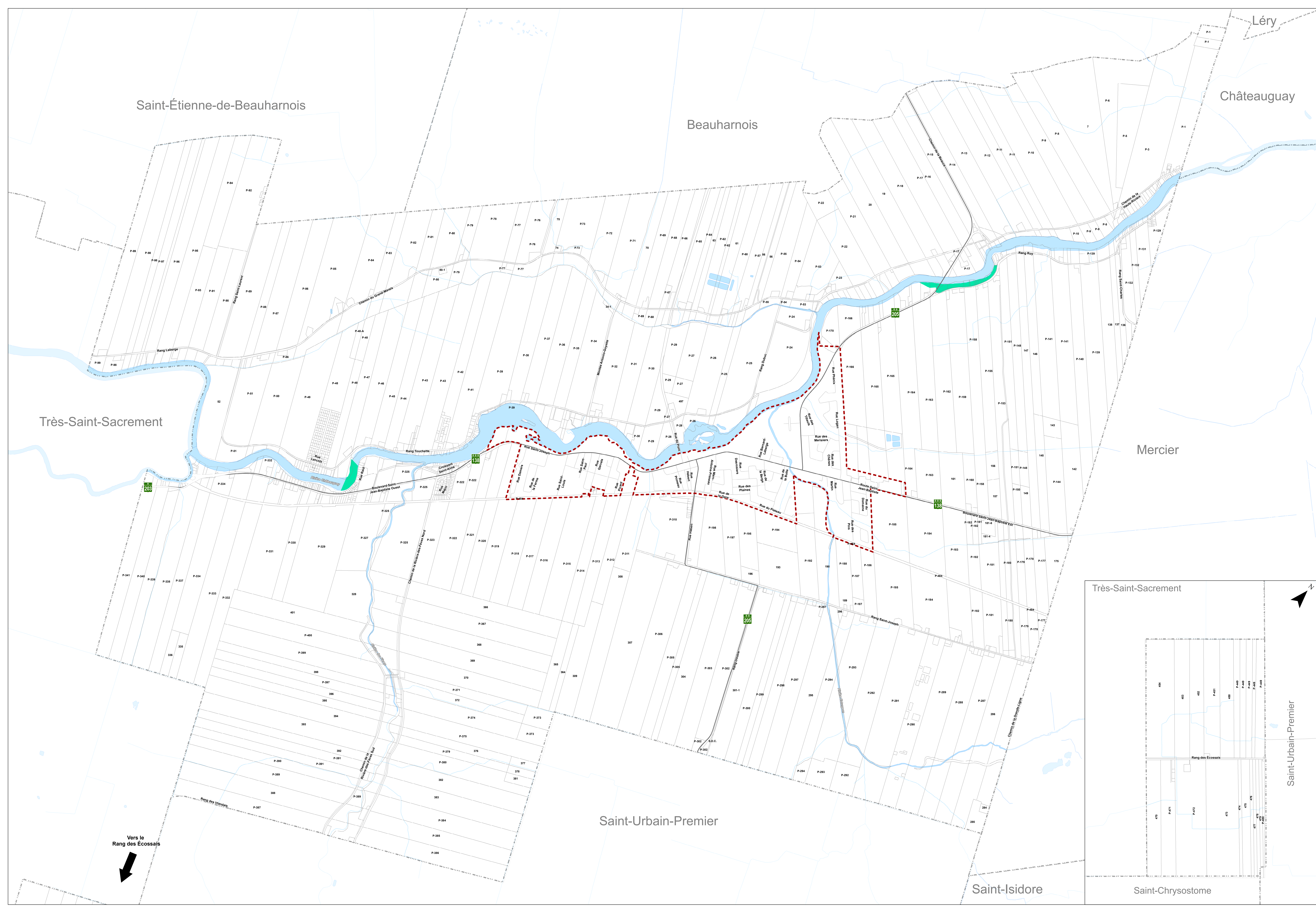
No.	Avis de motion	Entrée en vigueur	Détails

Date d'adoption : 14 mai 2019  
 Entrée en vigueur :  
 Dernière mise à jour du plan: 18 avril 2019

Producteur  
  
 MRC BEAUX-HARNOIS-SALABERRY  
 Municipalité Régionale de Comté



Sources  
 cadastre, MRC de Beauharnois-Salaberry, 2018-10-02  
 Risque d'érosion, MRC de Beauharnois-Salaberry (SAR165, Plan2/4, Les zones de contraintes particulières)



Vers le Rang des Écosais  
